

	A3-E40 Autosnelweg - (a) Uitrit Autoroute - (a) Sortie Autobahn - (a) Ausfahrt Motorway - (a) Exit
	N66 Nationale primaire weg Route nationale primaire Nationale Hauptverkehrsstraße National primary road
	N730 Nationale secundaire weg Route nationale secondaire Nationale Nebenstraße National secondary road
	Verbindingsweg Route de liaison Verbindungsstraße Link road
	Plaatselijke weg Route locale Ortsstraße Local road
	Weg met verkeersbeperking Route à restriction de circulation Straße mit eingeschränktem Verkehr Road with traffic restriction
	Wegen met losse verharding Routes empierrées Schotterstraßen Crushed rock roads
	Weg in aanleg Route en construction Straße im Bau Road under construction

	Wegen met gescheiden rijbanen Routes à chaussées séparées Straßen mit getrennten Fahrbahnen Dual carriageways
	Wegen breder dan 10m Routes de plus de 10m de large Straßen breiter als 10m Roads wider than 10m
	Weg van 7m tot 10m breed Route de 7m à 10m de large Straße 7m bis 10m breit Road 7m to 10m wide
	Weg van 4m tot 7m breed Route de 4m à 7m de large Straße 4m bis 7m breit Road 4m to 7m wide
	Weg minder dan 4m breed Route de moins de 4m de large Straße unter 4m breit Road less than 4m wide
	(a) Aardweg - (b) Ecoduct (a) Chemin de terre - (b) Ecoduct (a) Feldweg - (b) Okoduct (a) Dirt track - (b) Ecoduct
	Pad : (a) in trapvorm - (b) verhard - (c) onverhard Sentier : (a) en escalier - (b) revêtu - (c) non revêtu Pfad : (a) stufenförmig - (b) befestigt - (c) unbefestigt Path : (a) stepped - (b) paved - (c) unpaved
	Parking : met / zonder tankstation Parking : avec / sans station-service Parkplatz : mit / ohne Tankstelle Parking : with / without petrol station

	Spoorweg : (a) enkel spoor - (b) meervoudig spoor - (c) HSL Chemin de fer : (a) voie simple - (b) voies multiples - (c) LGV Eisenbahn : (a) eingleisig - (b) mehrgleisig - (c) H.G.S. Railway : (a) single track - (b) multi track - (c) H.S.L.
	Spoorweg : (a) niet meer in gebruik - (b) in aanleg Chemin de fer : (a) désaffecté - (b) en construction Eisenbahn : (a) außer Betrieb - (b) im Bau Railway : (a) out of use - (b) under construction
	(a) Zijsporen - (b) Station - (c) Stopplaats (a) Voies de service - (b) Gare - (c) Halte (a) Nebenbahnen - (b) Bahnhof - (c) Haltepunkt (a) Sidings - (b) Station - (c) Halt
	(a) Bruggen - (b) Viaduct - (c) Overwegen - (d) Tunnels (a) Ponts - (b) Viaduc - (c) Passages à niveau - (d) Tunnels (a) Brücken - (b) Viadukt - (c) Bahnübergänge - (d) Tunnel (a) Bridges - (b) Viaduct - (c) Level crossings - (d) Tunnels

	(a) Kabeltransport - (b) Transportband (a) Transport par câble - (b) Bande transporteuse (a) Seilbeförderung - (b) Transportband (a) Cable transport - (b) Conveyor belt
	Zichtbare pijpleiding Canalisation visible Sichtbare Rohrleitung Visible pipeline
	(a) Hoogspanningsleiding - (b) Transformatorstation (a) Ligne à haute tension - (b) Station de transformation (a) Hochspannungsleitung - (b) Transformatorstation (a) High voltage line - (b) Transformer station








	Waterloop : (1) bevaarbaar - (2) onbevaarbaar Cours d'eau : (1) navigable - (2) non navigable Wasserlauf : (1) schiffbar - (2) unschiffbar Watercourse : (1) navigable - (2) unnavigable
	(a) breder dan 50m - (b) 25m tot 50m breed (a) plus de 50m de large - (b) 25m à 50m de large (a) breiter als 50m - (b) 25m bis 50m breit (a) wider than 50m - (b) 25m to 50m wide
	(c) 15m tot 25m breed - (d) 3m tot 15m breed (c) 15m à 25m de large - (d) 3m à 15m de large (c) 15m bis 25m breit - (d) 3m bis 15m breit (c) 15m to 25m wide - (d) 3m to 15m wide
	(e) minder dan 3m breed - (f) intermitterend (e) moins de 3m de large - (f) intermittent (e) weniger als 3m breit - (f) zeitweilig aussetzend (e) less than 3m large - (f) intermittent



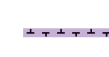


	(g) Vijver - (h) Moeras, drasland (g) Étang - (h) Marais, marécage (g) Teich - (h) Sumpf, Sumpfland (g) Pond - (h) Swamp, marsh
	(i) Grondduiker - (j) Golfbreker, paalwerk (i) Siphon - (j) Brise-lame, structure sur pilotis (i) Düker - (j) Wellenbrecher, Pfahlwerk (i) Culvert - (j) Breakwater, pile construction
	(k) Stuw - (m) Sluis - (n) Scheepslift (k) Barrage - (m) Écluse - (n) Ascenseur à bateaux (k) Staudamm - (m) Schleuse - (n) Schiffshebewerk (k) Dam - (m) Lock - (n) Shiplift
	(p) Loopbrug - (q) Voetveer, pontveer (p) Passerelle - (q) Nacelle, bac (p) Fußgängerbrücke - (q) Personenfähre, Wagenfähre (p) Footbridge - (q) Wherry, ferry

	Bebouwde zone : (a) hoge - (b) matige dichtheid Zone bâtie : densité (a) élevée - (b) modérée Bebautes Gebiet : (a) hohe - (b) mäßige Dichtigkeit Built-up area : (a) high - (b) moderate density
	Gebouw zonder bepaalde functie - Benaamd gebouw Bâtiment sans fonction spécifique - Bâtiment nommé Gebäude ohne bestimmter Funktion - Genanntes Gebäude Building without specified function - Named building
	Gebouw van openbaar nut of merkwaardig gebouw Bâtiment d'intérêt public, général ou remarquable Öffentliches Bauwerk, von allgemeiner oder besonderer Bedeutung Public building, of general interest or remarkable
	Ziekenhuis - Stadhuis, gemeentehuis Hôpital - Hôtel de ville, maison communale Krankenhaus - Rathaus, Gemeindehaus Hospital - City hall, town hall
	Brandweerkazerne - Kazerne van de civiele bescherming Casern de pompiers - Caserne de la protection civile Feuerwehrhaus - Zivilschutzkaserne Fire-brigade station - Civil protection station
	Schoolgebouw - Sportgebouw Bâtiment scolaire - Bâtiment sportif Schulgebäude - Sportgebäude School building - Sport building
	Religieus gebouw - Religieus monument Bâtiment religieux - Monument religieux Religiöses Gebäude - Religiöses Denkmal Religious building - Religious monument
	Kerk - Kerk buiten gebruik - Kapel Église - Église désaffectée - Chapelle Kirche - Kirche außer Gebrauch - Kapelle Church - Church out of use - Chapel
	Industrieel gebouw - Commercieel gebouw Bâtiment industriel - Bâtiment commercial Industriegebäude - Handelsgebäude Industrial building - Commercial building

	Silo, opslagtank Silo, réservoir Silo, Vorratstank Silo, storage tank
	Drinkwaterinstallatie Installation pour l'eau potable Trinkwasseranlage Drinking water installation
	Drinkwatergebouw - Watertoren Bâtiment pour l'eau potable - Château d'eau Trinkwassergebäude - Wasserturm Drinking water building - Water tower
	Monument - Kasteel Monument - Château Denkmal - Schloss Monument - Castle
	Windmolen - Waterrad - Windturbine Moulin à vent - Roue à aubes - Éolienne Windmühle - Schaufelrad - Windturbine Windmill - Paddle wheel - Wind turbine
	Telecommunicatiemast of -toren - Schotelantenne Pylône ou tour de communication - Antenne parabolique Telekommunikationmast oder -turm - Parabolantenne Telecommunication mast or tower - Parabolic antenna
	Hoge schoorsteen - Vuurtoren - Helihaven Cheminée élevée - Phare - Hélicopt Hohen Schorstein - Leuchtturm - Heliport High chimney - Lighthouse - Heliport
	Toren - Koeltoren - Controltoren - Belvédère Tour - Tour de refroidissement - Tour de contrôle - Belvédère Turm - Kühlturm - Kontrollturm - Aussichtspunkt Tower - Cooling tower - Control tower - Belvedere
	Paal : (a) grens - (b) historische (c) kilometer- Borne : (a) frontière (b) historique (c) kilométrique Stein : (a) Grenz- (b) historische (c) Kilometer- Stone : (a) boundary (b) historical (c) kilometre

	Park, grasperk - Merkwaaardige boom - Toegang tot grot Parc, pelouse - Arbre remarquable - Entrée de grotte Park, Rasen - Hervorragender Baum - Grottenöffnung Park, lawn - Outstanding tree - Mouth of a grotto
	Loofbos - Naaldbos - Gemengd bos Bois de feuillus - Bois de conifères - Bois mixte Laubwald - Nadelwald - Mischwald Leafy woodland - Coniferous woodland - Mixed woodland
	Boomgaard, boomkwekerij, rijshout - Serre Verger, pépinière, oseraie - Serre Obstgarten, Baumschule, Weidenanlage - Gewächshaus Orchard, tree nursery, osier plantation - Greenhouse
	Permanent hooiland - Heide - Struikgewas Prairie permanente - Lande - Broussailles Dauerwiesen - Heide - Gebüsch Permanent grassland - Heath - Brush
	Zand - Slikke, schorre Sable - Slikke, schorre Sand - Slikken, Schorre Sand - Slikken, salt marsh
	Kleine begraafplaats - Grote begraafplaats- Ruïne Petit cimetière - Grand cimetière - Ruine Kleiner Friedhof - Großer Friedhof - Ruine Small cemetery - Large cemetery - Ruin
	Sportcomplex - Voetbalveld - Ander sportterrein Complexe sportif - Terrain de football - Autre terrain de sport Sportanlage - Fußballfeld - Anderer Sportplatz Sports complex - Football pitch - Other sports ground

	Gasstation - Zonnepanelenpark Station de gaz - Parc de panneaux solaires Gasstation - Solarpark Gas station - Photovoltaic park
	Bijzondere grenslijn Limite particulière Bezondere Grenze Particular limit
	Militaire zone, potentieel gevaar Zone militaire, danger potentiel Militärgebiet, potenzielle Gefahr Military zone, potential danger
	Rotsgrond - Duinen - Slakkenberg - Tumulus Rochers - Dunes - Crassier - Tumulus Felsen - Dünen - Schlackenhalde - Grabhügel Rocks - Dunes - Spoil heap - Tumulus
	(a) Hoogtelijn - (b) Hoofthoogtelijn - (c) Hoogtepunt (a) Courbe de niveau - (b) Courbe maîtresse - (c) Point coté (a) Höhenlinie - (b) Zählhöhenlinie - (c) Höhenpunkt (a) Contour - (b) Index contour - (c) Spot elevation
	(a) Muur - (b) Verhard talud - (c) Bomenrij - (d) Houtkant (a) Mur - (b) Talus revêtu - (c) Rangée d'arbres - (d) Haie vive (a) Mauer - (b) Bedeckte Böschung - (c) Baumreihe - (d) Lebendiger Zaun (a) Wall - (b) Covered talus - (c) Row of trees - (d) Quickset hedge
	(a) Talud, kam - (b) Dijk, aarden wal - (c) Steilte (a) Talus, crête - (b) Digue, levée de terre - (c) Abrupt (a) Böschung, Kamm - (b) Damm, Wall - (c) Steile (a) Slope, crest - (b) Dyke, earth bank - (c) Steep

	Staatsgrens Limite d'Etat Staatsgrenze International boundary
	Gewestgrens Limite de région Regionsgrenze Regional boundary
	Provinciegrens Limite de province Provinzgrenze Provincial boundary
	Arrondissementsgrens Limite d'arrondissement Verwaltungsbezirksgrenze District boundary
	Gemeentegrens Limite de commune Gemeindegrenze Municipal boundary

AALST	Hoofdplaats van provincie of bestuurlijk arrondissement Chef-lieu de province ou d'arrondissement administratif Hauptort einer Provinz oder eines Verwaltungsbezirks Seat of Government of Province or Administrative District
DIEST	Gemeente / Commune / Gemeinde / Municipality
Ekeren	Deelgemeente / Section de commune / Gemeindebezirk / Municipal section
Steenbrugge	Voorstad, gehucht / Faubourg, hameau / Vorort, Weiler / Suburb, hamlet
Doompanne	Plaats met een gekende naam / Lieu-dit / Ortsname / Named place
Kluisbos	Woud, bos, reservaat / Forêt, bois, réserve / Forst, Wald, Schutzgebiet / Forest, woodland, reserve
St.-Rochuskap.	Gebouw, constructie, diverse objecten Bâtiment, construction, objets divers Gebäude, Konstruktion, diverse Objekten Building, construction, other features

NGI
Nationaal
Geografisch
Instituut



IGN
Institut
Géographique
National