

	<b>A3-E40</b> Autoroute - (a) Sortie Autosnelweg - (a) Uitrit Autobahn - (a) Ausfahrt Motorway - (a) Exit
	<b>N66</b> Route nationale primaire Nationale primaire weg Nationale Hauptverkehrsstraße National primary road
	<b>N730</b> Route nationale secondaire Nationale secondaire weg Nationale Nebenstraße National secondary road
	Route de liaison Verbindingsweg Verbindungsstraße Link road
	Route locale Plaatselijke weg Ortsstraße Local road
	Route à restriction de circulation Weg met verkeersbeperking Straße mit eingeschränktem Verkehr Road with traffic restriction
	Routes empierrées Wegen met losse verharding Schotterstraßen Crushed rock roads
	Route en construction Weg in aanleg Straße im Bau Road under construction

	Routes à chaussées séparées Wegen met gescheiden rijbanen Straßen mit getrennten Fahrbahnen Dual carriageways
	Routes de plus de 10m de large Wegen breder dan 10m Straßen breiter als 10m Roads wider than 10m
	Route de 7m à 10m de large Weg van 7m tot 10m breed Straße 7m bis 10m breit Road 7m to 10m wide
	Route de 4m à 7m de large Weg van 4m tot 7m breed Straße 4m bis 7m breit Road 4m to 7m wide
	Route de moins de 4m de large Weg minder dan 4m breed Straße unter 4m breit Road less than 4m wide
	(a) Chemin de terre - (b) Écoduct (a) Aardweg - (b) Ecoduct (a) Feldweg - (b) Okoduct (a) Dirt track - (b) Ecoduct
	Sentier : (a) en escalier - (b) revêtu - (c) non revêtu Pad : (a) in trapvorm - (b) verhard - (c) onverhard Pfad : (a) stufenförmig - (b) befestigt - (c) unbefestigt Path : (a) stepped - (b) paved - (c) unpaved
	Parking : avec / sans station-service Parking : met / zonder tankstation Parkplatz : mit / ohne Tankstelle Parking : with / without petrol station

	Chemin de fer : (a) voie simple - (b) voies multiples - (c) LGV Spoorweg : (a) enkel spoor - (b) meervoudig spoor - (c) HSL Eisenbahn : (a) eingleisig - (b) mehrgleisig - (c) H.G.S. Railway : (a) single track - (b) multi track - (c) H.S.L.
	Chemin de fer : (a) désaffecté - (b) en construction Spoorweg : (a) niet meer in gebruik - (b) in aanleg Eisenbahn : (a) außer Betrieb - (b) im Bau Railway : (a) out of use - (b) under construction
	(a) Voies de service - (b) Gare - (c) Halte (a) Zijsporen - (b) Station - (c) Stopplaats (a) Nebenbahnen - (b) Bahnhof - (c) Haltepunkt (a) Sidings - (b) Station - (c) Halt
	(a) Ponts - (b) Viaduc - (c) Passages à niveau - (d) Tunnels (a) Bruggen - (b) Viaduct - (c) Overwegen - (d) Tunnels (a) Brücken - (b) Viadukt - (c) Bahnübergänge - (d) Tunnel (a) Bridges - (b) Viaduct - (c) Level crossings - (d) Tunnels

	(a) Transport par câble - (b) Bande transporteuse (a) Kabeltransport - (b) Transportband (a) Seilbeförderung - (b) Transportband (a) Cable transport - (b) Conveyor belt
	Canalisation visible Zichtbare pijpleiding Sichtbare Rohrleitung Visible pipeline
	(a) Ligne à haute tension - (b) Station de transformation (a) Hoogspanningsleiding - (b) Transformatorstation (a) Hochspannungsleitung - (b) Transformatorstation (a) High voltage line - (b) Transformer station
	Parc de panneaux solaires Zonnepanelenpark Solarpark Photovoltaic park


	Cours d'eau : (1) navigable - (2) non navigable Waterloop : (1) bevaarbaar - (2) onbevaarbaar Wasserlauf : (1) schiffbar - (2) unschiffbar Watercourse : (1) navigable - (2) unnavigable
	(a) plus de 50m de large - (b) 25m à 50m de large (a) breder dan 50m - (b) 25m tot 50m breed (a) breiter als 50m - (b) 25m bis 50m breit (a) wider than 50m - (b) 25m to 50m wide
	(c) 15m à 25m de large - (d) 3m à 15m de large (c) 15m tot 25m breed - (d) 3m tot 15m breed (c) 15m bis 25m breit - (d) 3m bis 15m breit (c) 15m to 25m wide - (d) 3m to 15m wide
	(e) moins de 3m de large - (f) intermittent (e) minder dan 3m breed - (f) intermitterend (e) weniger als 3m breit - (f) zeitweilig aussetzend (e) less than 3m large - (f) intermittent






	(g) Étang - (h) Marais, marécage (g) Vijver - (h) Moeras, drasland (g) Teich - (h) Sumpf, Sumpfland (g) Pond - (h) Swamp, marsh
	(i) Siphon - (j) Brise-lame, structure sur pilotis (i) Grondduiker - (j) Golfbreker, paalwerk (i) Düker - (j) Wellenbrecher, Pfahlwerk (i) Culvert - (j) Breakwater, pile construction
	(k) Barrage - (m) Écluse - (n) Ascenseur à bateaux (k) Stuw - (m) Sluis - (n) Schepsplift (k) Staudamm - (m) Schleuse - (n) Schiffshebewerk (k) Dam - (m) Lock - (n) Shiplift
	(p) Passerelle - (q) Nacelle, bac (p) Loopbrug - (q) Voetveer, pontveer (p) Fußgängerbrücke - (q) Personenfähre, Wagenfähre (p) Footbridge - (q) Wherry, ferry

	Zone bâtie : densité (a) élevée - (b) modérée Bebouwde zone : (a) hoge - (b) matige dichtheid Bebautes Gebiet : (a) hohe - (b) mäßige Dichtheit Built-up area : (a) high - (b) moderate density
	Bâtiment sans fonction spécifique Gebouw zonder bepaalde functie Gebäude ohne bestimmter Funktion Building without specified function
	Bâtiment avec fonction spécifique ou bâtiment nommé Gebouw met bepaalde functie of benaamd gebouw Gebäude mit bestimmter Funktion oder Genanntes Gebäude Building with specified function or named building
	Bâtiment scolaire Schoolgebouw Schulgebäude School building
	Église - Église désaffectée - Chapelle Kerk - Kerk buiten gebruik - Kapel Kirche - Kirche außer Gebrauch - Kapelle Church - Church out of use - Chapel
	Bâtiment religieux - Monument religieux Religieus gebouw - Religieus monument Religiöses Gebäude - Religiöses Denkmal Religious building - Religious monument
	Bâtiment industriel ou commercial Industrieel of commercieel gebouw Industrie- oder Handelsgebäude Industrial or commercial building
	Constructions diverses Diverse constructies Diverse Bauwerke Miscellaneous buildings
	Silo, réservoir Silo, opslagtank Silo, Vorratstank Silo, storage tank

	Installation pour l'eau potable Drinkwaterinstallatie Trinkwasseranlage Drinking water installation
	Bâtiment pour l'eau potable - Château d'eau Drinkwatergebouw - Watertoren Trinkwassergebäude - Wasserturm Drinking water building - Water tower
	Monument - Château Monument - Kasteel Denkmal - Schloss Monument - Castle
	Tour - Tour de refroidissement Toren - Koeltoren Turm - Kühlturm Tower - Cooling tower
	Moulin à vent - Roue à aubes - Éolienne Windmolen - Waterrad - Windturbine Windmühle - Schaufelrad - Windturbine Windmill - Paddle wheel - Wind turbine
	Cheminée élevée - Pylône ou tour de communication Hoge schoorsteen - Telecommunicatiemast of -toren Hohen Schorstein - Telekommunikationmast oder -turm High chimney - Telecommunication mast of tower
	Phare - Héliport Vuurtoren - Helihaven Leuchtturm - Heliport Lighthouse - Heliport
	Borne : (a) frontière (b) kilométrique Paal : (a) grens- (b) kilometer- Stein : (a) Grenz- (b) Kilometer- Stone : (a) boundary (b) kilometre

	Parc, pelouse - Arbre remarquable Park, grasperk - Merkwaardige boom Park, Rasen - Hervorragender Baum Park, lawn - Outstanding tree
	Bois de feuillus - Bois de conifères - Bois mixte Loofbos - Naaldbos - Gemengd bos Laubwald - Nadelwald - Mischwald Leafy woodland - Coniferous woodland - Mixed woodland
	Verger, pépinière, oseraie - Serre Boomgaard, boomkwekerij, rijshout - Serre Obstgarten, Baumschule, Weidenanlage - Gewächshaus Orchard, tree nursery, osier plantation - Greenhouse
	Lande - Broussailles Heide - Struikgewas Heide - Gebüsch Heath - Brush
	Sable - Slikke, schorre Zand - Slikke, schorre Sand - Slikken, Schorre Sand - Slikken, salt marsh
	Rochers - Dunes Rotsgrond - Duinen Felsen - Dünen Rocks - Dunes
	Petit cimetière - Grand cimetière - Ruine Kleine begraafplaats - Grote begraafplaats - Ruïne Kleiner Friedhof - Großer Friedhof - Ruine Small cemetery - Large cemetery - Ruin

	Complexe sportif - Terrain de football - Autre terrain de sport Sportcomplex - Voetbalveld - Ander sportterrein Sportanlage - Fußballfeld - Anderer Sportplatz Sports complex - Football pitch - Other sports ground
	Zone militaire, danger potentiel Militaire zone, potentieel gevaar Militärgebiet, potenzielle Gefahr Military zone, potential danger
	Crassier - Tumulus Slakkenberg - Tumulus Schlackenhalde - Grabhügel Spoil heap - Tumulus
(a)  (b)  (c) 	(a) Courbe de niveau - (b) Courbe maîtresse - (c) Point coté (a) Hoogtelijn - (b) Hoofdhogtelijn - (c) Hoogtepunt (a) Höhenlinie - (b) Zählhöhenlinie - (c) Höhenpunkt (a) Contour - (b) Index contour - (c) Spot elevation
(a)  (b) 	Point géodésique : (a) élevé - (b) au sol Geodetisch punt : (a) verhoogd - (b) aan de grond Geodätischer Punkt : (a) erhöht - (b) am Boden Geodetic point : (a) elevated - (b) at ground level
(a)  (b)  (c) 	(a) Mur - (b) Talus revêtu - (c) Rangée d'arbres (a) Muur - (b) Verhard talud - (c) Bomenrij (a) Mauer - (b) Bedeckte Böschung - (c) Baumreihe (a) Wall - (b) Covered talus - (c) Row of trees
(a)  (b)  (c) 	(a) Talus, crête - (b) Digue, levée de terre - (c) Abrupt (a) Talud, kam - (b) Dijk, aarden wal - (c) Steilte (a) Böschung, Kamm - (b) Damm, Wall - (c) Steile (a) Slope, crest - (b) Dyke, earth bank - (c) Steep

	Limite d'État Staatsgrens Staatsgrenze International boundary
	Limite de région Gewestgrens Regionsgrenze Regional boundary
	Limite de province Provinciegrens Provinciegrenze Provincial boundary
	Limite d'arrondissement Arrondissementsgrens Verwaltungsbezirksgrenze District boundary
	Limite de commune Gemeentegrens Gemeindengrenze Municipal boundary

**AALST**

**DIEST**

*Ekeren*

*Steenbrugge*

*Doompanne*

*Kluisbos*

St.-Rochuskap.

Chef-lieu de province ou d'arrondissement administratif  
Hoofdplaats van provincie of bestuurlijk arrondissement  
Hauptort einer Provinz oder eines Verwaltungsbezirks  
Seat of Government of Province or Administrative District

Commune / Gemeente /  
Gemeinde / Municipality

Section de commune / Deelgemeente /  
Gemeindebezirk / Municipal section

Faubourg, hameau / Voorstad, gehucht /  
Vorort, Weiler / Suburb, hamlet

Lieu-dit / Plaats met een gekende naam /  
Ortsname / Named place

Forêt, bois, réserve / Woud, bos, reservaat /  
Forst, Wald, Schutzgebiet / Forest, woodland, reserve

Bâtiment, construction, objets divers  
Gebouw, constructie, diverse objecten  
Gebäude, Konstruktion, diverse Objekten  
Building, construction, other features

**NGI**  
Nationaal  
Geografisch  
Instituut



**IGN**  
Institut  
Géographique  
National