

	<b>A3-E40</b> Autosnelweg - (a) Uitrit Autoroute - (a) Sortie Autobahn - (a) Ausfahrt Motorway - (a) Exit (a) 19
	<b>N66</b> Nationale primaire weg Route nationale primaire Nationale Hauptverkehrsstraße National primary road
	<b>N730</b> Nationale secundaire weg Route nationale secondaire Nationale Nebenstraße National secondary road
	Verbindingsweg Route de liaison Verbindungsstraße Link road
	Plaatselijke weg Route locale Ortsstraße Local road
	Weg met verkeersbeperking Route à restriction de circulation Straße mit eingeschränktem Verkehr Road with traffic restriction
	Wegen met losse verharding Routes empierrées Schotterstraßen Crushed rock roads
	Weg in aanleg Route en construction Straße im Bau Road under construction

	Wegen met gescheiden rijbanen Routes à chaussées séparées Straßen mit getrennten Fahrbahnen Dual carriageways
	Wegen breder dan 10m Routes de plus de 10m de large Straßen breiter als 10m Roads wider than 10m
	Weg van 7m tot 10m breed Route de 7m à 10m de large Straße 7m bis 10m breit Road 7m to 10m wide
	Weg van 4m tot 7m breed Route de 4m à 7m de large Straße 4m bis 7m breit Road 4m to 7m wide
	Weg minder dan 4m breed Route de moins de 4m de large Straße unter 4m breit Road less than 4m wide
	(a) Aardeweg - (b) Ecoduct (a) Chemin de terre - (b) Ecoduct
	(a) Feldweg - (b) Okoduct (a) Dirt track - (b) Ecoduct
	Pad : (a) in trapvorm - (b) verhard - (c) onverhard Sentier : (a) en escalier - (b) revêtu - (c) non revêtu Pfad : (a) stufenförmig - (b) befestigt - (c) unbefestigt Path : (a) stepped - (b) paved - (c) unpaved
	Parking : met / zonder tankstation Parking : avec / sans station-service Parkplatz : mit / ohne Tankstelle Parking : with / without petrol station

	Spoorweg : (a) enkel spoor - (b) meervoudig spoor - (c) HSL Chemin de fer : (a) voie simple - (b) voies multiples - (c) LGV Eisenbahn : (a) eingleisig - (b) mehrgleisig - (c) H.G.S. Railway : (a) single track - (b) multi track - (c) H.S.L.
	Spoorweg : (a) niet meer in gebruik - (b) in aanleg Chemin de fer : (a) désaffecté - (b) en construction Eisenbahn : (a) außer Betrieb - (b) im Bau Railway : (a) out of use - (b) under construction
	(a) Zijsporen - (b) Station - (c) Stopplaats (a) Voies de service - (b) Gare - (c) Halte (a) Nebenbahnen - (b) Bahnhof - (c) Haltepunkt (a) Sidings - (b) Station - (c) Halt
	(a) Bruggen - (b) Viaduct - (c) Overwegen - (d) Tunnels (a) Ponts - (b) Viaduc - (c) Passages à niveau - (d) Tunnels (a) Brücken - (b) Viadukt - (c) Bahnübergänge - (d) Tunnel (a) Bridges - (b) Viaduct - (c) Level crossings - (d) Tunnels

	(a) Kabeltransport - (b) Transportband (a) Transport par câble - (b) Bande transporteuse (a) Seilbeförderung - (b) Transportband (a) Cable transport - (b) Conveyor belt
	Zichtbare pijpleiding Canalisation visible Sichtbare Rohrleitung Visible pipeline
	(a) Hoogspanningsleiding - (b) Transformatorstation (a) Ligne à haute tension - (b) Station de transformation (a) Hochspannungsleitung - (b) Transformatorstation (a) High voltage line - (b) Transformer station
	Zonnepanelenpark Parc de panneaux solaires Solarpark Photovoltaic park

	Waterloop : (1) bevaarbaar - (2) onbevaarbaar Cours d'eau : (1) navigable - (2) non navigable Wasserlauf : (1) schiffbar - (2) unschiffbar Watercourse : (1) navigable - (2) unnavigable
	(a) breder dan 50m - (b) 25m tot 50m breed (a) plus de 50m de large - (b) 25m à 50m de large (a) breiter als 50m - (b) 25m bis 50m breit (a) wider than 50m - (b) 25m to 50m wide
	(c) 15m tot 25m breed - (d) 3m tot 15m breed (c) 15m à 25m de large - (d) 3m à 15m de large (c) 15m bis 25m breit - (d) 3m bis 15m breit (c) 15m to 25m wide - (d) 3m to 15m wide
	(e) minder dan 3m breed - (f) intermitterend (e) moins de 3m de large - (f) intermittent (e) weniger als 3m breit - (f) zeitweilig aussetzend (e) less than 3m large - (f) intermittent






	(g) Vijver - (h) Moeras, drasland (g) Etang - (h) Marais, marécage (g) Teich - (h) Sumpf, Sumpfland (g) Pond - (h) Swamp, marsh
	(i) Grondduiker - (j) Golfbreker, paalwerk (i) Siphon - (j) Brise-lame, structure sur pilotis (i) Düker - (j) Wellenbrecher, Pfahlwerk (i) Culvert - (j) Breakwater, pile construction
	(k) Stuw - (m) Sluis - (n) Scheepslift (k) Barrage - (m) Écluse - (n) Ascenseur à bateaux (k) Staudamm - (m) Schleuse - (n) Schiffshebewerk (k) Dam - (m) Lock - (n) Shiplift
	(p) Loopbrug - (q) Voetveer, pontveer (p) Passerelle - (q) Nacelle, bac (p) Fußgängerbrücke - (q) Personenfähre, Wagenfähre (p) Footbridge - (q) Wherry, ferry

	Bebouwde zone : (a) hoge - (b) matige dichtheid Zone bâtie : densité (a) élevée - (b) modérée Bebautes Gebiet : (a) hohe - (b) mäßige Dichtigkeit Built-up area : (a) high - (b) moderate density
	Gebouw zonder bepaalde functie Bâtiment sans fonction spécifique Gebäude ohne bestimmter Funktion Building without specified function
	Gebouw met bepaalde functie of benaamd gebouw Bâtiment avec fonction spécifique ou bâtiment nommé Gebäude mit bestimmter Funktion oder Genanntes Gebäude Building with specified function or named building
	Schoolgebouw Bâtiment scolaire Schulgebäude School building
	Kerk - Kerk buiten gebruik - Kapel Église - Église désaffectée - Chapelle Kirche - Kirche außer Gebrauch - Kapelle Church - Church out of use - Chapel
	Religieus gebouw - Religieus monument Bâtiment religieux - Monument religieux Religiöses Gebäude - Religiöses Denkmal Religious building - Religious monument
	Industrieel of commercieel gebouw Bâtiment industriel ou commercial Industrie- oder Handelsgebäude Industrial or commercial building
	Diverse constructies Constructions diverses Diverse Bauwerke Miscellaneous buildings
	Silo, opslagtank Silo, réservoir Silo, Vorratstank Silo, storage tank

	Drinkwaterinstallatie Installation pour l'eau potable Trinkwasseranlage Drinking water installation
	Drinkwatergebouw - Watertoren Bâtiment pour l'eau potable - Château d'eau Trinkwassergebäude - Wasserturm Drinking water building - Water tower
	Monument - Kasteel Monument - Château Denkmal - Schloss Monument - Castle
	Toren - Koeltoren Tour - Tour de refroidissement Turm - Kühlturm Tower - Cooling tower
	Windmolen - Waterrad - Windturbine Moulin à vent - Roue à aubes - Éolienne Windmühle - Schaufelrad - Windturbine Windmill - Paddle wheel - Wind turbine
	Hoge schoorsteen - Telecommunicatiemast of -toren Cheminée élevée - Pylône ou tour de communication Hohen Schorstein - Telekommunikationmast oder -turm High chimney - Telecommunication mast of tower
	Vuurtoren - Helihaven Phare - Héliport Leuchtturm - Heliport Lighthouse - Heliport
	Paal : (a) grens - (b) kilometer Borne : (a) frontière - (b) kilométrique Stein : (a) Grenz - (b) Kilometer Stone : (a) boundary (b) kilometre

	Park, grasperk - Merkwaaardige boom Parc, pelouse - Arbre remarquable Park, Rasen - Hervorragender Baum Park, lawn - Outstanding tree
	Loofbos - Naaldbos - Gemengd bos Bois de feuillus - Bois de conifères - Bois mixte Laubwald - Nadelwald - Mischwald Leafy woodland - Coniferous woodland - Mixed woodland
	Boomgaard, boomkwekerij, rijshout - Serre Verger, pépinière, oseraie - Serre Obstgarten, Baumschule, Weidenanlage - Gewächshaus Orchard, tree nursery, osier plantation - Greenhouse
	Heide - Struikgewas Lande - Broussaïlles Heide - Gebüsch Heath - Brush
	Zand - Slikke, schorre Sable - Slikke, schorre Sand - Slikken, Schorre Sand - Slikken, salt marsh
	Rotsgrond - Duinen Rochers - Dunes Felsen - Dünen Rocks - Dunes
	Kleine begraafplaats - Grote begraafplaats - Ruïne Petit cimetière - Grand cimetière - Ruine Kleiner Friedhof - Großer Friedhof - Ruine Small cemetery - Large cemetery - Ruin

	Sportcomplex - Voetbalveld - Ander sportterrein Complexe sportif - Terrain de football - Autre terrain de sport Sportanlage - Fußballfeld - Anderer Sportplatz Sports complex - Football pitch - Other sports ground
	Militaire zone, potentieel gevaar Zone militaire, danger potentiel Militärgebiet, potenzielle Gefahr Military zone, potential danger
	Slakkenberg - Tumulus Crassier - Tumulus Schlakenhalde - Grabhügel Spoil heap - Tumulus
(a)  (b)  (c) 	(a) Hoogtelijn - (b) Hoofdhogtelijn - (c) Hoogtepunt (a) Courbe de niveau - (b) Courbe maitresse - (c) Point coté (a) Höhenlinie - (b) Zählhöhenlinie - (c) Höhenpunkt (a) Contour - (b) Index contour - (c) Spot elevation
(a)  (b) 	Geodetisch punt : (a) verhoogd - (b) aan de grond Point géodésique : (a) élevé - (b) au sol Geodätischer Punkt : (a) erhöht - (b) am Boden Geodetic point : (a) elevated - (b) at ground level
(a)  (b)  (c) 	(a) Muur - (b) Verhard talud - (c) Bomenrij (a) Mur - (b) Talus revêtu - (c) Rangée d'arbres (a) Mauer - (b) Bedeckte Böschung - (c) Baumreihe (a) Wall - (b) Covered talus - (c) Row of trees
(a)  (b)  (c) 	(a) Talud, kam - (b) Dijk, aarden wal - (c) Steilte (a) Talus, crête - (b) Digue, levée de terre - (c) Abrupt (a) Böschung, Kamm - (b) Damm, Wall - (c) Steile (a) Slope, crest - (b) Dyke, earth bank - (c) Steep

	Staatsgrens Limite d'Etat Staatsgrenze International boundary
	Gewestgrens Limite de région Regionsgrenze Regional boundary
	Provinciegrens Limite de province Provinzgrenze Provincial boundary
	Arrondissementsgrens Limite d'arrondissement Verwaltungsbezirksgrenze District boundary
	Gemeentegrens Limite de commune Gemeindegrenze Municipal boundary

**AALST**

Hoofdplaats van provincie of bestuurlijk arrondissement  
Chef-lieu de province ou d'arrondissement administratif  
Hauptort einer Provinz oder eines Verwaltungsbezirks  
Seat of Government of Province or Administrative District

**DIEST**

Gemeente / Commune /  
Gemeinde / Municipality

*Ekeren*

Deelgemeente / Section de commune /  
Gemeindebezirk / Municipal section

*Steenbrugge*

Voorstad, gehucht / Faubourg, hameau /  
Vorort, Weiler / Suburb, hamlet

*Doompanne*

Plaats met een gekende naam / Lieu-dit /  
Ortsname / Named place

*Kluisbos*

Woud, bos, reservaat / Forêt, bois, réserve /  
Forst, Wald, Schutzgebiet / Forest, woodland, reserve

St.-Rochuskap.

Gebouw, constructie, diverse objecten  
Bâtiment, construction, objets divers  
Gebäude, Konstruktion, diverse Objekten  
Building, construction, other features

**NGI**  
Nationaal  
Geografisch  
Instituut



**IGN**  
Institut  
Géographique  
National